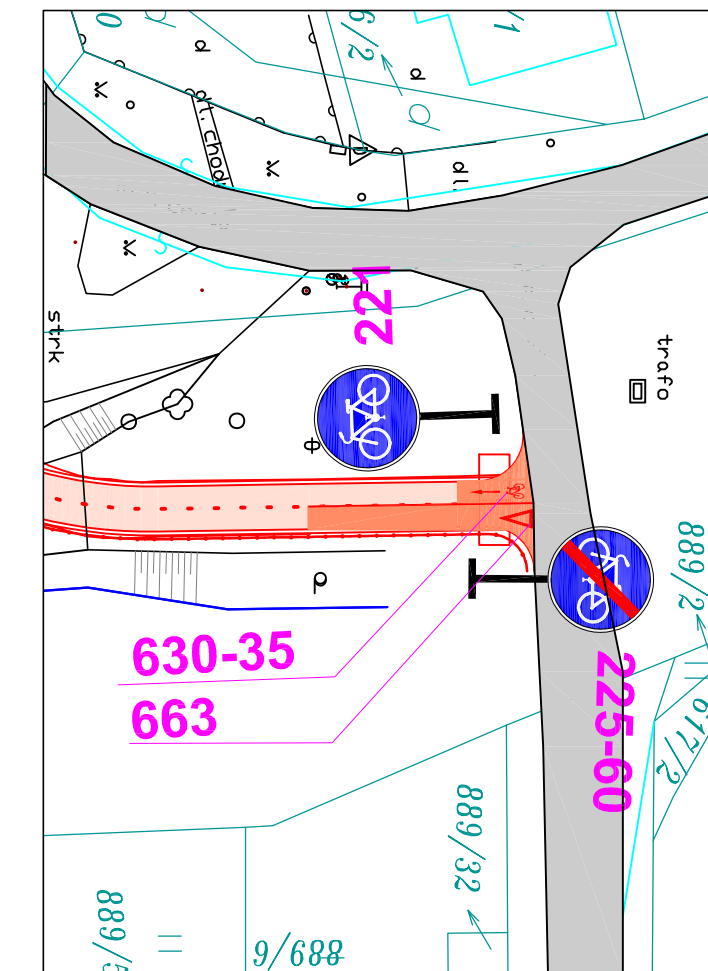












DETAIL NAPOJENA NA MC



LEGENDA

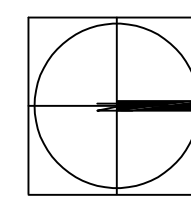
-  NAVRHOVANÁ CYKLISTICKÁ CESTIČKA PОВRCH Z ASFALT. BETÓNU
-  NAVRHOVANÁ CYKLISTICKÁ CESTIČKA PОВRCH ŠTRKOVÝ
-  NAVRHOVANÝ STAV
-  NAVRHOVANÝ STAV – SÚVISIACE STAVBY
-  JESTVUJÚCI STAV – GEODETICKÉ ZAMERANIE
-  HRANICE POZEMKOV KNC– KATASTRÁLNA MAPA
-  HRANICE POZEMKOV KNE– KATASTRÁLNA MAPA

LEGENDA DZ:

-  201 NAVRHOVANÉ ZVISLÉ DOPRAVNÉ ZNAČENIE
-  213 NAVRHOVANÉ ZVISLÉ DOPRAVNÉ ZNAČENIE
-  641-50_T 0,5/3 NAVRHOVANÉ VODOROVNÉ DOPRAVNÉ ZNAČENIE

POZNÁMKA

VELKOSŤ NAVRHOVANÝCH DOPRAVNÝCH ZNAČIEK BUDE V ZMYSLE TP 117, čl. 3.2.5
VŠETKY VODOROVNÉ DZ SÚ NAVRHNUTÉ V REFLEXNEJ ÚPRAVE BIELEJ FARBЫ



ZODPOVEDNÝ PROJEKTANT: ING.VÁHOVSKÝ	VYPRACOVAL: ING.VÁHOVSKÝ	VÁHO PROJEKT Extrádova 13, 080 01 Prešov tel. 0907/930 427, e-mail: vahoprojekt@gmail.com
MIESTO STAVBY: okr. KOŠICE-OKOLIE, k.ú. MALÁ IDA	STUPEŇ: DSPRS	DÁTUM: 01/2025
OBJEDNÁVATEL: KOŠICKÝ SAMOSPRÁVNÝ KRAJ	FORMÁT: 5x4	MIERKA: 1:1000
STAVBA: CYKLISTICKÁ CESTIČKA PREPOJENIE ŠACA - MALÁ IDA	Č.PRILOHY: 9.	Č.SÚPRAVY:
OBSAH: DOPRAVNÉ ZNAČENIE - TRVALÉ		